





TRANSPORT

	Tromsø lufthavn	6,1 km
	Sjarkvegen	0,1 km*

SPORT

	Fyllinga grusbaner	0,6 km*
	Ørndalen grus	1,2 km*
	S.A.T.S Langnes	5,3 km
	Tromsø Treningssenter	5,8 km

VARER/TJENESTER

	Jekta Storsenter	4,6 km
	Amfi Veita	7,8 km
	Ica Hamna	0,4 km*
	Ica Stakkevollan	3,9 km
	Sykehusapoteket i Tromsø	4,3 km
	Vitusapotek Jekta	4,6 km
	Langnes Vinmonopol	4,6 km
	Sentrum Vinmonopol	8,2 km
	Ica Nær Hamna	0,4 km*
	Coop Prix Hamna	1,1 km*
	Mix Hamna Storkiosk & Video	0,2 km*
	Mix Videoverden	3,7 km
	Statoil Service Isrenna	3,9 km
	Statoil Ica Express Breivika	5,1 km

SKOLER, BARNEHAGER

	Nivå	Klasser //Avd	Elever/ barn	Distanse
Hamna skole	1-7 kl.	-	-	0,2 km*
Langnes skole	8-10 kl.	-	-	4,7 km
Grønnåsen skole	8-10 kl.	12 klasser	300	5,3 km
Breivika videregående skole	-	-	-	5,3 km
Breivang videregående skole	-	12 klasser	156	5,8 km
Kvitungen barnehage	1-6 år	-	-	0,1 km*
Bjørnebekken barnehage	0-6 år	3 avdelinger	47	1,1 km
Toftveien barnehage	0-5 år	3 avdelinger	46	1,2 km

TILHØRIGHET

Kommune	Tromsø
Grunnkrets	Fredlund
Kirkesogn	Grønnåsen

Tromsø, Porten til Ishavet og hovedstad i Nord-Norge. Tromsø er Nordens største by nord for Polarsirkelen, og har verdens nordligste universitet, ølbryggeri og domkirke. Byen lever av undervisning, forskning, administrasjon, fiskeeksport og satellitteknologi. Tromsø er midt i nordlyssonen, og er derfor, sammen med innlandsisen på Grønland og tundraen i Nord-Canada blant verdens beste steder å observere dette skuespillet. Tromsø er også en studentby, med ca 10 000 studenter. I Tromsø er det et yrende kultur- og uteliv med en rekke aktiviteter og tilbud.

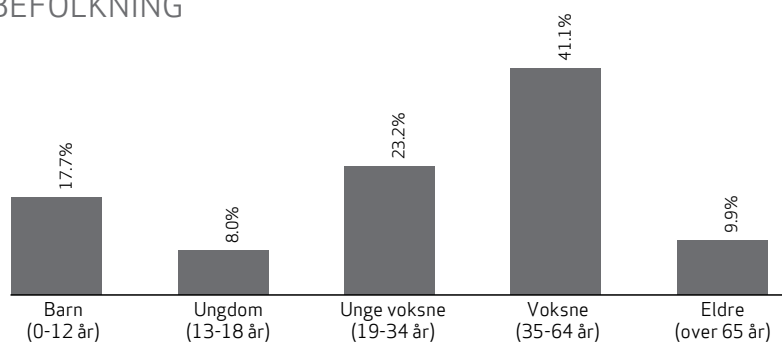
Kilde: Tromsø kommune, Wikipedia

STEDER I NÆRHETEN

Lanes	1,9 km*
Nyggård	3,8 km
Fr. Nansens plass	7,8 km
Rådhuset	7,8 km


Byens sentrum ligger på sørøstsida av Tromsøya, en grønn og lav øy på 21 km². Høyeste punkt på Tromsøya er Varden, 159 m.o.h, nord på øya. Midt på øya ligger vannet Prestvannet, som ble demmet opp i 1867. Bebyggelsen dekker store deler av øya, men det er skogområder langs høydedraget som strekker seg i retning nord-sør. Mot vest er Kvaløya forbundet med Tromsøya med den 1220 meter lange Sandnessundbrua. På Kvaløya ligger bydelene Kvaløysletta, som ligger umiddelbart over brua, Storelva, Kaldfjord og Håkøybotn.

BEFOLKNING




Område	Personer	Husholdninger
■ Kommune: Tromsø	64343	28221

DEMOGRAFI



LIVSSTIL (Fredlund grunnkrets)



BOLIGMASSE

